

www.bled.si
www.bohinj.si
www.tnp.si

Hop-on
Hop-off



**Bled–Bohinj–
Pokljuka–
Triglavski narodni park
Triglav National Park**

SLO

VSAKO SOBOTO IN NEDELJO
od 27. 6. do 30. 8. 2015

GB

EVERY SATURDAY AND SUNDAY
between 27th June and 30th August 2015

Vozi ob SOBOTAH in NEDELJAH
od 27. 6. do 30. 8. 2015

Runs on SATURDAYS and SUNDAYS
between 27th June and 30th August 2015

**Cena
enodnevne
vozovnice:
odrasli 5 €,
otroci do 10 let
brezplačno.**

**Price of full
day ticket: 5 € /
children under
10 free**

Vozni red Timetable

3 Bled–Rudno polje

Bled AP/Bus st.	8:25	11:30	15:15
Rečica/Bled	8:28	11:33	15:18
Rečica/Bled LIP	8:29	11:34	15:19
Sp.Gorje	8:30	11:35	15:20
Zg. Gorje	8:33	11:38	15:23
Dol. Brdo	8:34	11:39	15:24
Krnica	8:36	11:41	15:26
Zatrnik	8:41	11:46	15:31
Mrzli Studenec (voden izlet / guided tour)	8:56	12:01	15:46
Šport hotel/Goreljek	9:04	12:09	15:54
Rudno polje (voden izlet / guided tour)	9:12	12:17	16:02

4 Bohinjska Bistrica–Rudno polje

Boh. jezero/Lake Bohinj	7:25	Boh. Bistrica ŽP/Train st.	9:39	16:43
Ribčev Laz	7:29	Savica	9:41	16:45
Laški Rovt	7:30	Kamnje	9:43	16:47
Polje	7:31	Kamnje	9:44	16:48
Kamnje	7:33	Polje	9:46	16:50
Savica	7:34	Laški Rovt	9:47	16:51
Boh. Bistrica AP/Bus st.	7:36	Ribčev Laz	9:48	16:52
Jereka	7:44	Boh. jezero/Lake Bohinj	9:52	16:56
Koprivnik	7:54	Stara Fužina	9:55	16:59
Gorjuše	7:59	Studor	9:58	17:02
Mrzli Studenec (voden izlet / guided tour)	8:14	Srednja vas	10:01	17:05
Šport hotel/Goreljek	8:22	Češnjica	10:04	17:08
Rudno polje (voden izlet / guided tour)	8:30	Jereka	10:05	17:09
		Koprivnik	10:15	17:19
		Gorjuše	10:20	17:24
		Mrzli Studenec	10:35	17:39
		Šport hotel/Goreljek	10:43	17:47
		Rudno polje	10:51	17:55

3 Rudno polje–Bled

Rudno polje	9:20	13:00	17:30
Šport hotel/Goreljek	9:28	13:08	17:38
Mrzli Studenec	9:36	13:16	17:46
Zatrnik	9:51	13:31	18:01
Krnica	9:56	13:36	18:06
Dol.Brdo	9:58	13:38	18:08
Zg. Gorje	9:59	13:39	18:09
Sp. Gorje	10:02	13:42	18:12
Rečica/Bled LIP	10:03	13:43	18:13
Rečica/Bled	10:04	13:44	18:14
Bled AP/Bus st.	10:07	13:47	18:17

4 Rudno polje–Bohinjska Bistrica

Rudno polje	8:41	Rudno polje	13:00	17:56
Šport hotel/Goreljek	8:49	Šport hotel/Goreljek	13:08	18:04
Mrzli Studenec	8:57	Mrzli Studenec	13:16	18:12
Gorjuše	9:12	Gorjuše	13:31	18:27
Koprivnik	9:17	Koprivnik	13:36	18:32
Jereka	9:27	Jereka	13:46	18:42
Boh. Bistrica ŽP/Train st.	9:35	Češnjica	13:47	18:43
		Srednja vas	13:50	18:46
		Studor	13:53	18:49
		Stara Fužina	13:56	18:52
		Boh. jezero/Lake Bohinj	13:59	18:55
		Ribčev Laz	14:03	18:59
		Laški Rovt	14:04	19:00
		Polje	14:05	19:01
		Kamnje	14:07	19:03
		Savica	14:08	19:04
		Boh. Bistrica AP/Bus st.	14:10	19:06
		Boh. Bistrica ŽP/Train st.	14:12	19:08

Za imetnike Kartice gost Bohinja* je vožnja z avtobusom Hop - on Hop - off brezplačna, če je vstopna postaja na območju občine Bohinj.

Free Hop-on Hop-off bus rides from Bohinj to Pokljuka for Bohinj guest card* holders (if the entry station is located in the area of the Bohinj Municipality).

* Turizem Bohinj in Občina Bohinj nudita gostom, ki vsaj dve noči prespijo v Bohinju in plačajo turistično takso, Kartico gost Bohinja.
* Bohinj Tourism and the Municipality of Bohinj offer a card to guests who stay at least two nights in Bohinj and pay tourist tax.

Pokljuka in javni promet

Na vzhodnem robu Triglavskega narodnega parka leži visoka kraška planota Pokljuka, ki je prekrita s prostranimi smrekovimi gozdovi. Gozdne površine prekinjajo posamezne planine, na katerih se v poletnem času pase živina. Neokrnjena narava je privlačna za številne izletnike in pohodnike, ki se najpogosteje odločijo za obisk z osebnim avtomobilom. Z javnim avtobusnim prevozom želimo prispevati k manjšemu onesnaževanju zraka v občutljivem alpskem okolju, obvarovati rastlinstvo, zmanjšati hrup in se izogniti problemom gostega prometa in parkiranja. Javni prevoz nam nudi več časa za opazovanje narave in hkrati omogoča, da se nam ni treba vračati na isto izhodišče.

Hvala, ker nam pomagata ohranjati čisto okolje!



Pokljuka and public transport

The high-altitude karst plateau of Pokljuka flanking the eastern edge of the Triglav National Park is overgrown with vast spruce forests. From time to time, forest areas are interrupted by pastures where herds of cattle graze in the summer. This unspoiled nature attracts hikers and holidaymakers, most of them coming by car. We sincerely hope that the introduction of public bus transport will help control air pollution in the sensitive alpine environment, protect its flora, reduce the noise, and avoid the traffic congestion and parking issues. Moreover, visitors using public transport have more time to observe the beauty of nature as there is also no need to return to the original starting point of their route.

Thank you for helping us keep our environment clean!



TIC Bled
Cesta svobode 11
Bled
T: +386 (0)4 5741 122

Center Triglavskega
narodnega parka Bohinj
Stara Fužina 37-38
Boh. jezero
info.bohinjka@tnp.gov.si

Turizem Bohinj
Triglavska cesta 30
Bohinjska Bistrica
T: +386 (0)4 574 75 90

Infocenter Triglavska roža Bled
Ljubljanska cesta 27
Bled
T: +386 (0)4 578 02 05

ALPETOUR - potovalna agencija, d.d.
Ulica Mirka Vadnova 8
Kranj
T: +386 (0)4 201 31 00



ZANIMIVOSTI OB POTI

3 Zgornje Gorje



Namiga za izlet:

Miklavževa pot: spoznajte bogato zgodovino, kulturno, tehnično in naravno dediščino gorjanskega okoliša.

Čas hoje: 3 ure

Poključka soteska – naravni spomenik: sprehod po dnu največje suhe fosilne soteske v Sloveniji.

Čas hoje: 2 uri (izlet lahko zaključimo na avtobusni postaji Zatrnik)

3 Zatrnik



Namiga za izlet:

Poključka soteska – naravni spomenik: sprehod po dnu največje suhe fosilne soteske v Sloveniji.

Čas hoje: 2 uri (izlet lahko zaključimo na avtobusni postaji Zgornje Gorje)

Hotunjski vrh: razglednik na Blejsko in Radovljiško kotlino. Čas hoje: 1 ura 30 min

Gostinska ponudba:

Gostilna Zatrnik Pr' Jagru, www.gostilna-zatrnik.si, T: + 386 (0) 59 96 02 72; ponudnik tradicionalnih gorenjskih jedi (gamsova juha, medaljoni divjega

prašiča, jelenovi medaljoni, jedi z gobami)



SLOVENSKÉ ALPE
OKUSI GORENJSKA

3 4 Mrzli Studenec



Namiga za izlet:

Planina Javornik: na planini z ohranjeno kulturno dediščino se v poletnih mesecih pase živina, v sirarni pa izdelujejo okusen sir (s certifikatom Bohinjsko*) in ostale mlečne dobrote.

Čas hoje: 2 uri (izlet lahko zaključimo na avtobusni postaji Goreljek)

Vsako nedeljo je organiziran izlet z vodnikom Triglavskega narodnega parka po poključkih barjih.

Kdaj: zbor ob 9.00 na Mrzlem Studencu

Trajanje: 2–3 ure

Cena: odrasli 10 €, otroci do 10 let brezplačno.



kulturne znamenitosti



naravne znamenitosti



vodeni ogled



sprehajalne poti



gostinska ponudba



razgledna točka

ATTRACTIONS ALONG THE WAY

3 Zgornje Gorje



Tips for trips:

St Nicholas' Trail: learn about the rich history and cultural, technical and natural heritage of the Gorje area.

Walking time: 3 hours

Poključka Gorge – natural monument: a walk along the bottom of the largest dry fossil gorge in Slovenia. Walking time: 2 hours (you can finish the trip at the Zatrnik Bus Stop)

3 Zatrnik



Tips for trips:

Poključka Gorge – natural monument: a walk along the bottom of the largest dry fossil gorge in Slovenia. Walking time: 2 hours (you can finish the trip at the Zgornje Gorje Bus Stop)

Hotunjski vrh: a panoramic summit offering views of the Bled and Radovljica basins. Walking time: 1 hour 30 min

Food and drink:

Gostilna Zatrnik Pr' Jagru, www.gostilna-zatrnik.si, T: + 386 (0) 59 96 02 72; provider of typical dishes of the Slovenian Alps - Gorenjska (chamois soup,

wild boar medallions, red deer medallions, mushroom dishes)



SLOVENIAN ALPS
TASTE GORENJSKA

3 4 Mrzli Studenec



Tips for trips:

Javornik mountain pasture: in summer months, cattle can be seen grazing on this pasture with preserved cultural heritage, and the pasture dairy makes delicious cheese (certified by »From Bohinj«* brand) and other dairy products.

Walking time: 2 hours

Every Sunday, you can join a guided tour of the Poključka peat bogs led by a Triglav National Park guide.

When: meeting point at Mrzli Studenec at 9:00

Duration: 2-3 hours

Price: adults 10 €, children under 10 free of charge



Cultural sights of interest



Natural sights of interest



Guided tour




Walking paths



Restaurants



View point



3 4 Goreljek



Namigi za izlet:

Šotno barje Goreljek: spoznajte pomen in številne rastlinske posebnosti šotnih barij, ki sodijo med območja najbolj dragocene narave v Evropi.

Čas hoje: 1 ura 30 min

Planina Javornik:

na planini z ohranjeno kulturno dediščino se v poletnih mesecih pase živina, v sirarni pa izdelujejo okusen sir s certifikatom Bohinjsko* in ostale mlečne dobrrote.

Čas hoje: 2 uri (izlet lahko zaključimo na avtobusni postaji Mrzli Studenec)

Lipanca: planina nad Pokljuko, od koder se odpira lep razgled na poključke gozdove in okoliške gore.

Čas hoje: 3 ure (izlet lahko zaključimo na avtobusni postaji Rudno polje)

Gostinska ponudba:

Hotel Jelka, hotel-jelka.si,
T: +386 (0)4 206 00 10;
ponudba Bohinjsko*: gobova juha s hišnim kislim mlekom, Jurjeva kapa, ocvirkov štrukelj s skuto

* Znak zagotavlja geografsko poreklo ter visoko kakovost proizvodov in storitev.



Šport hotel Pokljuka: ob predložitvi avtobusne vozovnice najem kolesa do 8h 5€ (potrebna je rezervacija), enolončnica 6€.

Več informacij: www.sporthotel.si,
T: +386 (0)31 468 844

Ostala ponudba:

Vila Triglav: popust pri najemu gorskih koles najvišjega ranga in pri vodenih kolesarskih izletih. Več informacij in rezervacije na www.vilatriglav.com,
T: +386 (0)41 386 913

3 4 Rudno polje



Najbolj priljubljeno izhodišče za vzpon na Triglav, najvišji vrh v Sloveniji.

Namiga za izlet:

Planini Praprotnica in Uskovnica: sprehod mimo polja energetskega točka na Rudnem polju in Praprotnici, kjer se lahko sprostimo ali zdravimo različne bolezni, do kapelice in koče na Uskovnici.
Čas hoje: 2 uri

Vsako soboto je organiziran izlet z vodnikom Triglavskega narodnega parka z Rudnega polja na planino Uskovnica ali Konjščica.

Kdaj: zbor ob 9.15 na Rudnem polju
Trajanje: 3 ure

Cena: odrasli 10 €, otroci do 10 let brezplačno.

3 4 Goreljek



Tips for trips:

Goreljek peat bog: learn more about the importance and numerous plant peculiarities of peat bogs, classified among Europe's areas of most valuable nature.
Walking time: 1 hour 30 min

Javornik mountain pasture: in summer months, cattle can be seen grazing on this pasture with preserved cultural heritage, and the pasture dairy makes delicious cheese (certified by »From Bohinj«* brand) and other dairy products.
Walking time: 2 hours (you can finish the trip at the Mrzli Studenec Bus Stop)

Lipanca: a mountain pasture above the Pokljuka plateau, opening up fantastic views of the Pokljuka forests and its surrounding summits. Walking time: 3 hours (you can finish the trip at the Rudno polje Bus Stop)

Food and drink:

Hotel Jelka, hotel-jelka.si,
T: +386 (0)4 206 00 10;
Offer "From Bohinj"*:
mushroom soup with local sour milk, Jurjeva kapa (a dish made of buckwheat žganci with a light salty scrambled eggs), crackling štrukelj with cottage cheese

* »From Bohinj« brand/ The Bohinjsko brand guarantees geographical origin as well as high quality of local products and services.



Šport hotel Pokljuka: special offer valid with bus ticket: rent a bike up to 8h 5€ (reservation is required), stew 6€.
For more information: www.sporthotel.si,
T: +386 (0)31 468 844

Other offers:

Vila Triglav: discount for bikes rental and guided bike tours.
For more information: www.vilatriglav.com,
T: +386 (0)41 386 913

3 4 Rudno polje



the most popular starting point for tours to Triglav, Slovenia's highest summit.


Tips for trips:

Mountain pastures of Praprotnica and Uskovnica: a walk past the group of energy spots at Rudno polje and Praprotnica, where you can relax or cure various illnesses, to the chapel and the mountain hut on the Uskovnica pasture.
Walking time: 2 hours

Every Saturday you can join a guided tour from Rudno polje to the mountain pasture of Uskovnica or Konjščica, which will be led by a Triglav National Park guide.

When: meeting point at Rudno polje at 9:15
Duration: 3 hours
Price: adults 10 €, children under 10 free of charge.

Razgled z Galetovca/
Viewpoint Galetovec**Gostinska ponudba:**

 Športni center Triglav
Pokljuka, www.center-pokljuka.si,
T: +386 (0)4 532 00 00

4 Gorjuše

Namiga za izlet:


Galetovec: razgledni vrh na robu gozdnate planote Pokljuka s pogledom na Blejsko jezero.

Čas hoje: 2 uri 30 min

Koprivnik: naselje je zraslo na pašni planini, domačije so široko raztresene ob robu travnikov.

Čas hoje: 1 ura 45 min (izlet lahko pričnemo tudi na avtobusni postaji Koprivnik in ga končamo na avtobusni postaji Gorjuše)

Gostinska ponudba:

 Turistična kmetija Ročnjek,
rocnjek.kelih.com,
T: +386 (0)51 616 450


4 Koprivnik


Namig za izlet:

Vodnikov razglednik: pot do razgledišča na Zgornjo Bohinjsko dolino in jezersko kotanjo nas vodi mimo cerkve svetega Križa, kjer je služboval duhovnik Valentin Vodnik.

Čas hoje: 1 ura 30 min (pohod lahko podaljšamo do avtobusne postaje v Jereki)

Gostinska ponudba:

 Dnevni bar pri Maretču,
T: +386 (0)4 572 22 15

 Pr'Senekar,
T: +386 (0)41 454 557

Za obisk predlaganih točk priporočamo dobro pohodno obutev in uporabo planinskih kart.

Food and drink:

 Sports Centre Triglav
Pokljuka, www.center-pokljuka.si,
T: +386 (0)4 532 00 00

4 Gorjuše

Tips for trips:

Galetovec: a panoramic summit flanking the wooded Pokljuka plateau, with a view of Lake Bled.

Walking time: 2 hours 30 min

Koprivnik: the settlement has grown on a mountain pasture, with homesteads scattered widely along the forest edges.

Walking time: 1 hour 45 min (the trip can start at the Koprivnik Bus Stop and finish at the Gorjuše Bus Stop)

Food and drink:

 Tourist farm Ročnjek,
rocnjek.kelih.com,
T: +386 (0)51 616 450


4 Koprivnik


Tips for trips:

Vodnikov razglednik: the path to the panoramic summits of Vodnikov razglednik overlooking the Upper Bohinj Valley and the basin of Lake Bohinj runs past the Church of St Cross, where priest Valentin Vodnik used to preach.

Walking time: 1 hour 30 min (the trip can be extended to the Jereka Bus Stop).

Food and drink:

 Dnevni bar pri Maretču,
T: +386 (0)4 572 22 15

 Pr'Senekar,
T: +386 (0)41 454 557

Use of proper hiking boots and mountaineering maps is strongly recommended.



1 VSAK TOREK od 30. 6. 2015 do 31. 8. 2015
EVERY TUESDAY between 30th June and 31st August 2015

2 VSAK ČETRTEK od 1. 7. 2015 do 31. 8. 2015
EVERY THURSDAY between 1st July and 31st August 2015

3 4 SOBOTE in NEDELJE
od 27. 6. do 30. 8. 2015
SATURDAYS and SUNDAYS
between 27th June and
30th August 2015

**Za imetnike
Kartice gost Bohinja* je
vožnja z avtobusom Hop - on
Hop - off brezplačna, če je
vstopna postaja na območju
občine Bohinj.**

* Turizem Bohinj in Občina
Bohinj nudita gostom, ki vsaj
dve noči prespijo v Bohinju
in plačajo turistično takso,
Kartico gost Bohinja.

**Free Hop-on Hop-off
bus rides from Bohinj to
Pokljuka for Bohinj guest
card* holders (if the
entry station is located
in the area of the Bohinj
Municipality).**

* Bohinj Tourism and the
Municipality of Bohinj offer
a card to guests who stay at
least two nights in Bohinj
and pay tourist tax.

**Cena
enodnevne
vozovnice: odrasli
5 €, otroci do 10
let brezplačno.**

**Price of
full day ticket:
5 € /children
under 10 free**

**Hop-on
Hop-off**



Založil: Turizem Bohinj; Ideja in koncept: Nataša Mikelj; Tekst: Nataša Milkej, Urška Smukavec, Martin Šolar; Oblikovanje: Barbara Bogataj Kokalj; Fotografije: arhiv Občine Radovljica, arhiv Triglavski narodni park; Kaja Beton, Rožle Bregar, Tomaž Dular, Tomo Jeseničnik, Miran Kambič, Gorazd Kavčič, Matej Mrak, Mojca Odar, Tomaž Sedej, Cveto Sonc, Martin Šolar, Dunja Wedam, Tradicija Avsenik, Aleš Zdešar; Lektura besedil: Maša Zevnik; Prevodi: Darja Pretnar; Tisk: Tiskarna knjigovoznica Radovljica, d.o.o.
Karta: GURS, Javne informacije Slovenije, DPK 250, 2008.